

VÝKRES PŘEDPOKLÁDANÝCH ZÁBORŮ PŮDNÍHO FONDU - ODŮVODNĚNÍ ÚP HORNÍ BEŘKOVICE

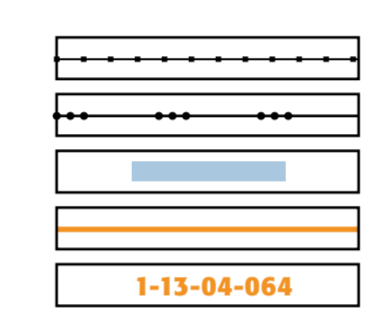
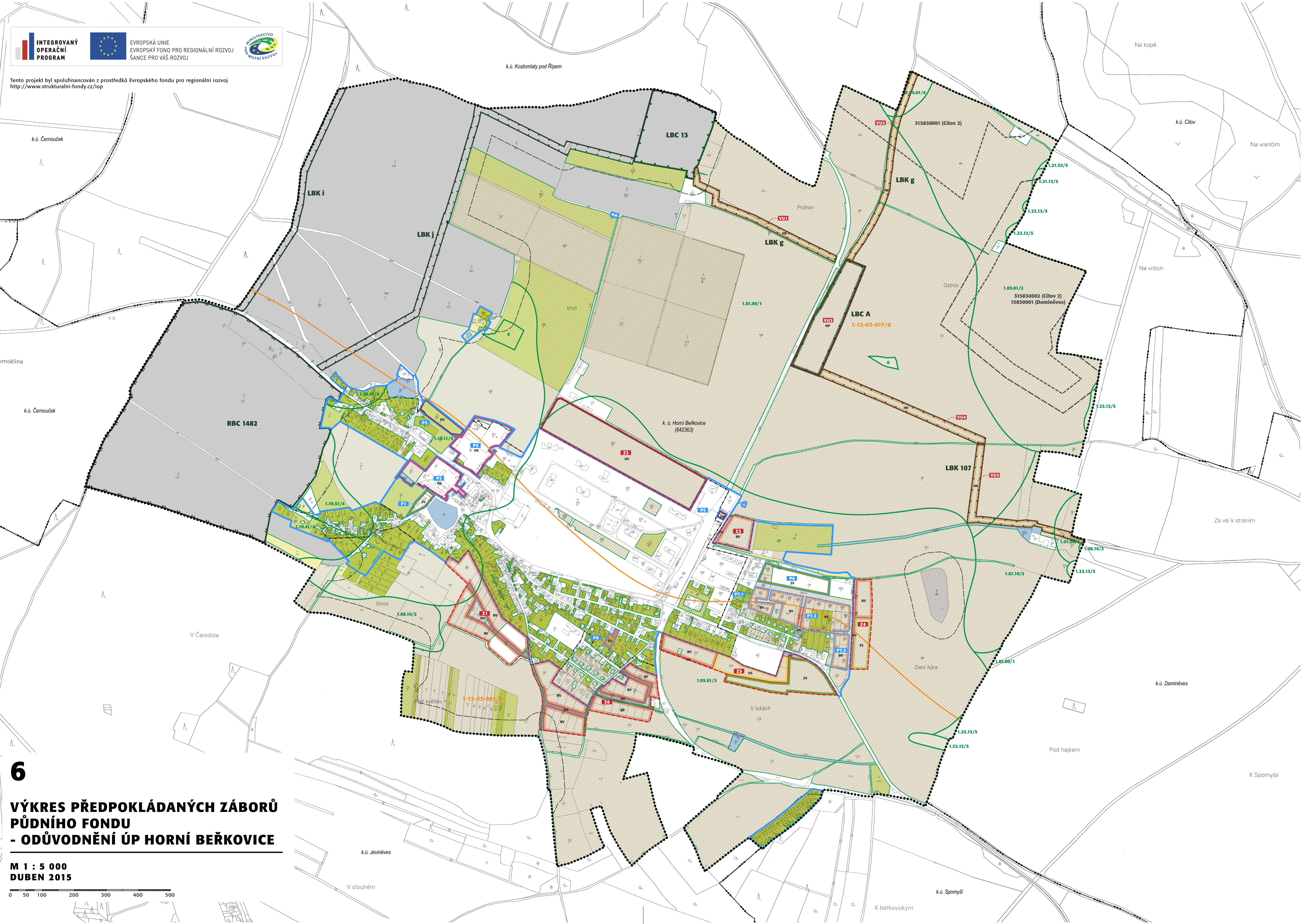
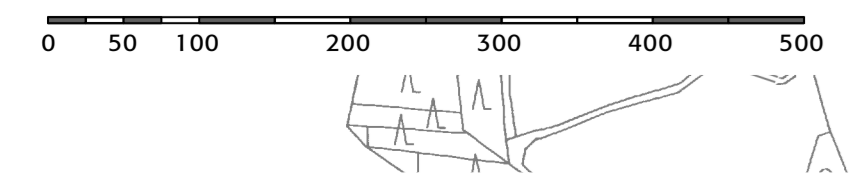
M 1 : 5 000
DUBEN 2015



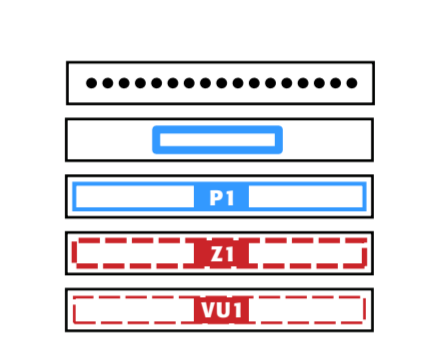
Tento projekt byl spolufinancován z prostředků Evropského fondu pro regionální rozvoj
<http://www.strukturalni-fondy.cz/rop>

6 VÝKRES PŘEDPOKLÁDANÝCH ZÁBORŮ PŮDNÍHO FONDU - ODŮVODNĚNÍ ÚP HORNÍ BEŘKOVICE

M 1 : 5 000
DUBEN 2015




DOPLŇUJÍCÍ INFORMACE
intravilan sídla
hranice katastrálních území
vodní plochy a toky
hranice dílčích povodí
označení dílčích povodí



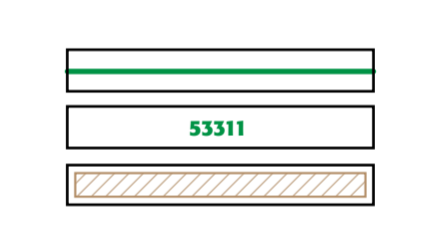
základní členění území
řešené území (Obec Horní Beřkovice, okres Litoměřice, Ústecký kraj)
hranice zastavěného území
plochy přestavby
zastavitelné plochy
plochy opatření - územní systém ekologické stability




stávající areály výroby



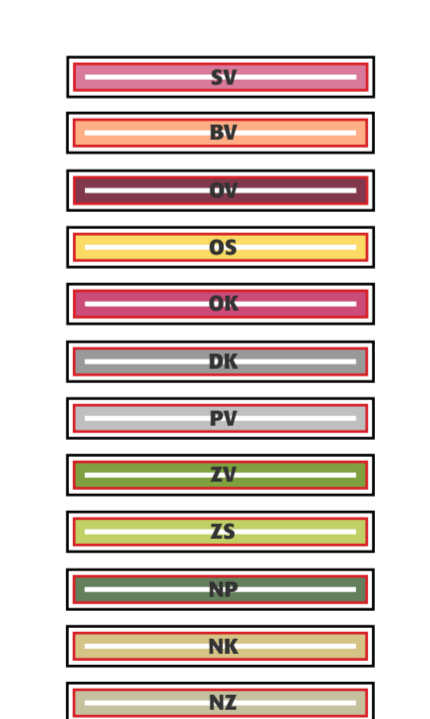
stávající kultury ZPF
orná půda
chmelnice
TTP (trvalé travní porosty)
zahrady
sady



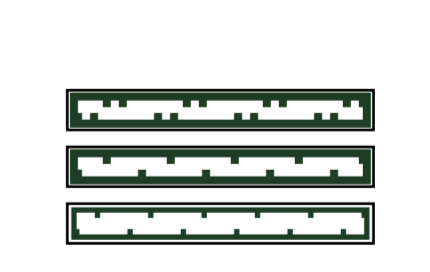
BPEJ a investice do půdy
hranice BPEJ
označení BPEJ (řídí ochrany ZPF)
zemědělské půdy ve II. stupni přednosti v ochraně ZPF



PUPFL
plochy PUPFL (pozemky určené k plnění funkcí lesa)



návrh urbanistické koncepce (plochy s rozdílným využitím)
plochy smíšené obytné - venkovské (SV)
plochy bydlení - rodinné domy venkovské (BV)
plochy občanského vybavení - veřejná infrastruktura (OV)
plochy občanského vybavení - sport a rekreace (OS)
plochy občanského vybavení - komerční zařízení (DK)
plochy dopravní infrastruktury - místní a přístupové komunikace (DK)
plochy veřejných prostranství (PV)
plochy veřejných prostranství - veřejná zeleň (ZV)
plochy sídelní zeleně - soukromá a vyhrazená zeleň (ZS)
plochy přírodní (NP)
plochy smíšené nezastavěného území - krajinná zeleň (NK)
plochy zemědělské (NZ)



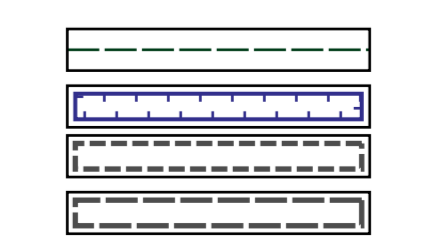
koncepce uspořádání krajiny - ÚSES a ochrana přírody
regionální biocentrum (RBC)
lokální biocentrum (LBC)
lokální biokoridor (LBK)

projektant
Ing. arch. Ladislav Bares
5. května 61/1143
140 00 Praha 4

Ing. arch. Ladislav Bares,
autorský architekt ČKA 03 123



Tento projekt byl spolufinancován z prostředků Evropského fondu pro regionální rozvoj
<http://www.strukturalni-fondy.cz/rop>



VYBRANÉ LIMITY VYUŽITÍ ÚZEMÍ (VYPLYVÁJÍCÍ Z PRÁVNÍCH PŘEDPISŮ A SPRÁVNÍCH ROZHODNUTÍ)
hranice 50 m od okraje lesa
OP vodního zdroje I. stupně
výhradní ložisko nerostných surovin
chráněné ložiskové území (CHLÚ)